
  
 Vi og vårt  
 livs miljø



GRISAR





## INNHOLDSLISTE

Om Silda	Side 1.
Kart Nordfjord Sunnmøre	— " — 2.
Kart Vågsøy og Selje	— " — 3.
Kart Silda	— " — 4.
Sør Silda	— " — 5.
Plakat	— " — 6.
Olje forurensing	— " — 7.
Søppel og gift i havet	— " — 8.
Øydelegging av tre (skil)	— " — 11.
Øydelegging (skil)	— " — 12.
Neddøtne utløer	— " — 13.
Kloakk forurensing	— " — 15.
Kart av vass og kloakk ledninger	16.
Luft forurensing	— " — 17.
Per Søppelgris (skil)	— " — 19.
Vi og vårt livsmiljø	— " — 20.
Øydelegging av fuglelivet	23.
Ushaldnings søppel	— " — 24.
Vi og vårt livsmiljø i 1979.	— " — 26.



Silda ligg i Vågøy kommun ved stad i Nordfjord. (Sjå kartet).

Silda er ei øy ca. 1 km<sup>2</sup>. som ligg i Sildagaset.

Silda har samband med Maløy 3 gonger pr. dag. Maløy har anløp av hurtigruta, fylkesbåtar til Bergen, og bussar til store delar av Nordfjord.

På silda er det 4 høge kvar ca. 80 meter høge. Mellom bakkene og ryen er det flate marker.

Folket bur på 2 plassar "Eit Silda - Nord Silda" (Sjå kartet). Her er ca. 180 innbyggjarar.

Mange av desse er unge, få er gamle.

Her er 33 hus. 4 av desse er bygde siste åra. 3 nye hus er planlagde.

Vi fekk ny skule i 1970. No held kommunestyret til å lage til havna. Fordi dei nye og store båtane skal komme inn.

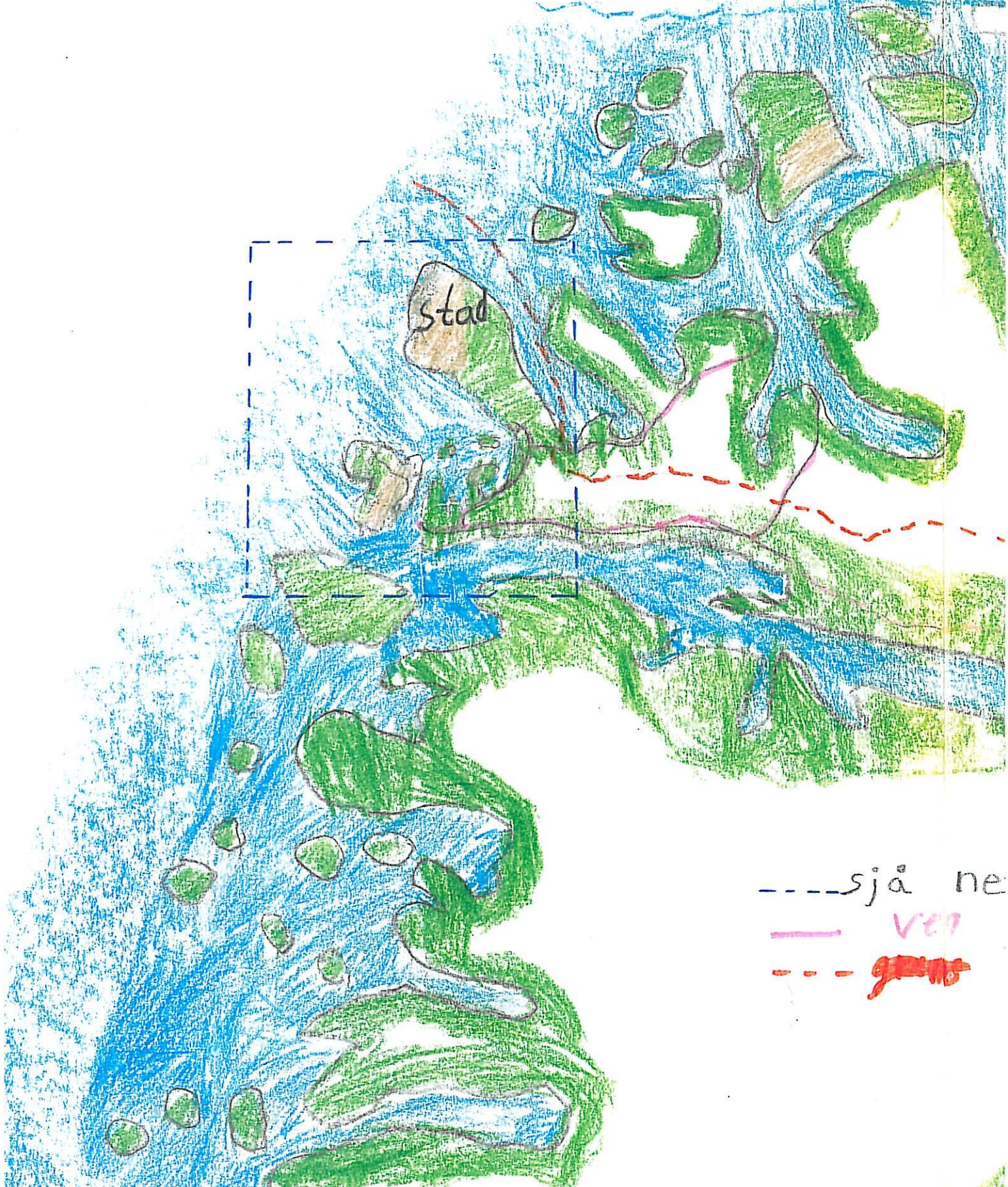
Her er 5 fiskerbåtar. 3 av desse fiskar i Nordsjøen og ved Sketland. Alle på Silda lever av fiskeri.

Silda har lite skog, men det er planta mykje gran. Vi i skulen har planta 1000 plantar sist vår. Futmarka går det mykje sauer om sommaren. Her er mykje badeplass.

Om våren og sommaren er det mykje snø. Silda er ei øy i Nordfjord.



2 Nordfjord og Sunnmør



stad

--- sjå ne  
— veg  
--- grense



1000  
Kilom  
1000

Silda papp

Silda

Rauda-  
mäly





4

S



REKEVIKA

Futevika  
Væren  
ca. 80m.

Högda

ØYRANE

HOLMEN

SØR-  
HAMNA

Sandvika

SØRSILDA

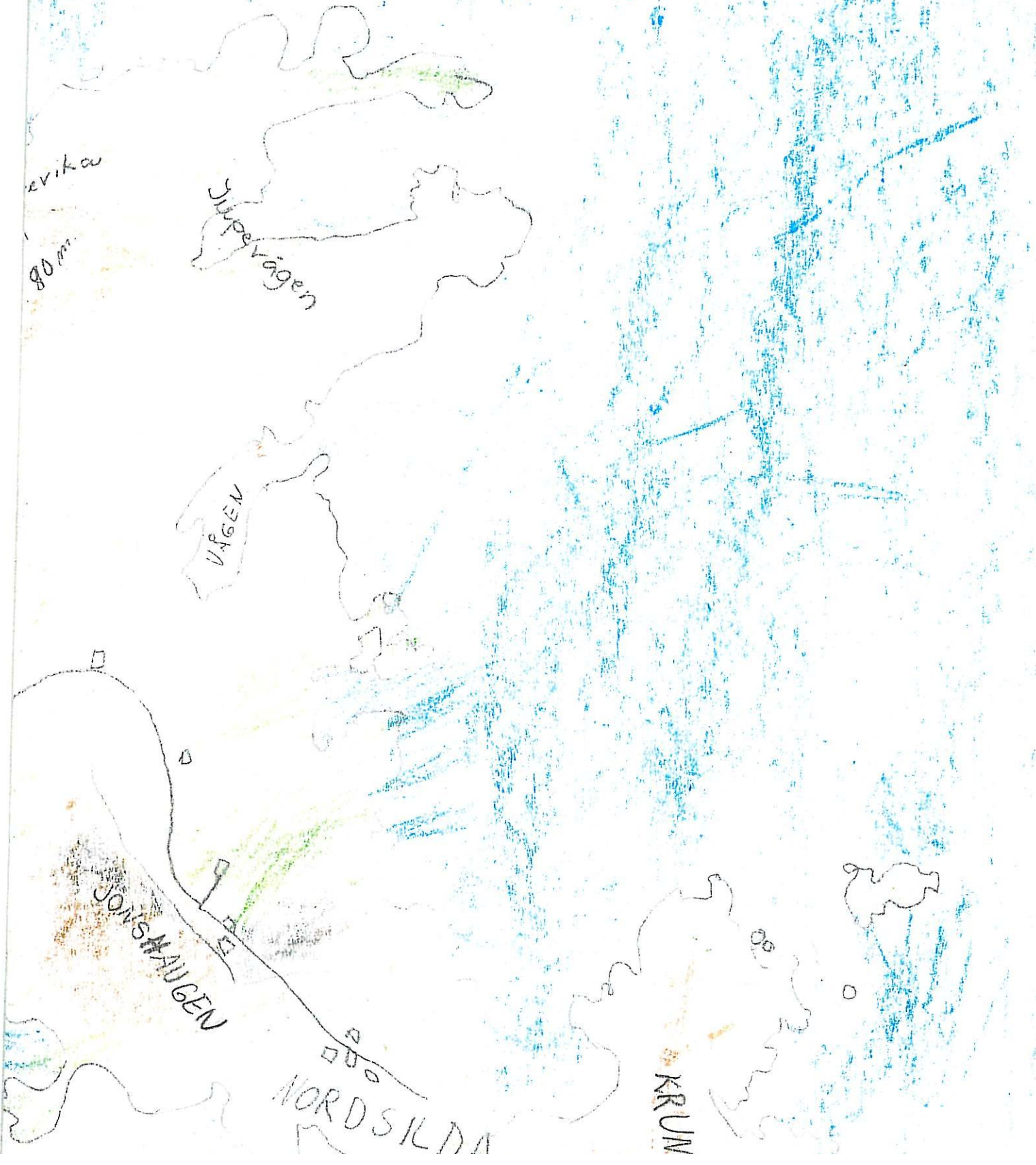
LØNGHUSEN

NORD-  
HAMNA

HØLO

HØLO

# Silda




SÓRSILDA

5









6.



KAST IKKJE SØPPEL  
I NATUREN!

BRENN SØPPELET,







## Oljeutlepp

Det vert årleg slept ut 100 000 tonn olje med vilje på heile kloden. Om låtane kjører langt ut på havet, får vi olje inn til strandene våre. Når oljen ligg på havflata kveler ~~ham~~ alt som er i havet.

For ei tid sidan kom det reikande olje og la seg i fjøra i Nord-Silda. Og grisa til strandene. Og vi fann to døde måsar som har sett seg på oljen og blit kvelt av oljen.



Her ser vi en Olje klump som Tor Heierdal fan i Atlanterhavet: under ras fer den.



Slik ser et olje flak ut når det ligg på havet.



## Söppel i havet

Troleposar er ein farlig søppel på havet.  
For båtane kan få dei på propellen,

og forlire.

Å kvart i dag ligg Sjøtår den største  
båten på Silda bode i Nordsjøen og sleper på  
Stadhav. Han har fått ein trolepose på propellen,  
så den må slepart til Lerwik.

Den meste søppelen kjem frå folk som berre  
kastar det i havet. Men slikt kan vera farligare,  
båtar, fisk, menneske og dyr.

## Giftihavet

Folk må ikkje dumpa gift i Nordsjøen  
for da drep den fisken. Og visl fisken  
blir drept har ikkje folket på Silda nytte av  
fiskebåtane her på øya.



ØBAS" som sloper "Stadhaug" som har gått ein hulepase på prupellen.

9

